



**КОМИТЕТ ИМУЩЕСТВЕННЫХ ОТНОШЕНИЙ  
АДМИНИСТРАЦИИ ПЕРМСКОГО МУНИЦИПАЛЬНОГО ОКРУГА**

**РЕШЕНИЕ**  
о размещении объектов № 252

Пермский край  
Пермский район

02.02.2023

Комитет имущественных отношений администрации Пермского муниципального округа разрешает Акционерному обществу «Газпром газораспределение Пермь» (ИНН 5902183841, ОГРН 2125902017723, почтовый адрес: 614000, г. Пермь, ул. Петропавловская, 43)

размещение объекта «газопровод давлением до 1,2 Мпа, для размещения которого не требуется разрешения на строительство»

на землях государственная собственность на которые не разграничена

на срок 1 год с 02.02.2023 г. по 01.02.2024 г.

Местоположение: Пермский край, Пермский муниципальный округ, п. Кукуштан, ул. Пучкова, к дому 12.

Приложение: схема предполагаемых к использованию земель или части земельного участка.

Особые условия использования:

1. При размещении объекта учесть параметры ширины проезда улично-дорожной сети, во избежание сужения полосы отвода дороги.
2. Получение разрешения на производство земляных работ.

Председатель комитета имущественных  
отношений администрации Пермского  
муниципального округа



(подпись, печать)

Д.В. Ракицкий

## Схема предполагаемых к использованию земель или части земельного участка

Объект: Газопровод давлением до 1,2 Мпа, для размещения которого не требуется разрешения на строительство

Местоположение: расположенных по адресу: Пермский край, Пермский м.о., п. Кукуштан, ул. Пучкова, к дому 12

Каталог координат, м

№ точки границы	X	Y
н1	477237.80	2248516.27
н2	477240.85	2248505.82
н3	477257.57	2248510.20
н4	477256.18	2248516.20
н5	477254.89	2248520.57
н1	477237.80	2248516.27

Площадь земель или части земельного участка, кв.м.: 189

Категория земель: земли населенных пунктов

Вид разрешенного использования: -

Описание границ смежных землепользователей:

От точки н1 до точки н2 - земельный участок с кадастровым номером 59:32:0010003:8018

От точки н2 до точки н4 - земли общего пользования

От точки н4 до точки н5 - земельный участок с кадастровым номером 59:32:0010003:7963

От точки н5 до точки н1 - земли общего пользования

**Условные обозначения:**




- границы и номер земельного участка, сведения о которых внесены в ЕГРН




- границы и номер объекта капитального строительства, сведения о которых внесены в ЕГРН



- граница кадастрового квартала



- предполагаемый участок земель, на которых планируется размещение объекта



- зоны с особыми условиями использования территории, сведения о которых внесены в ЕГРН

:3У1

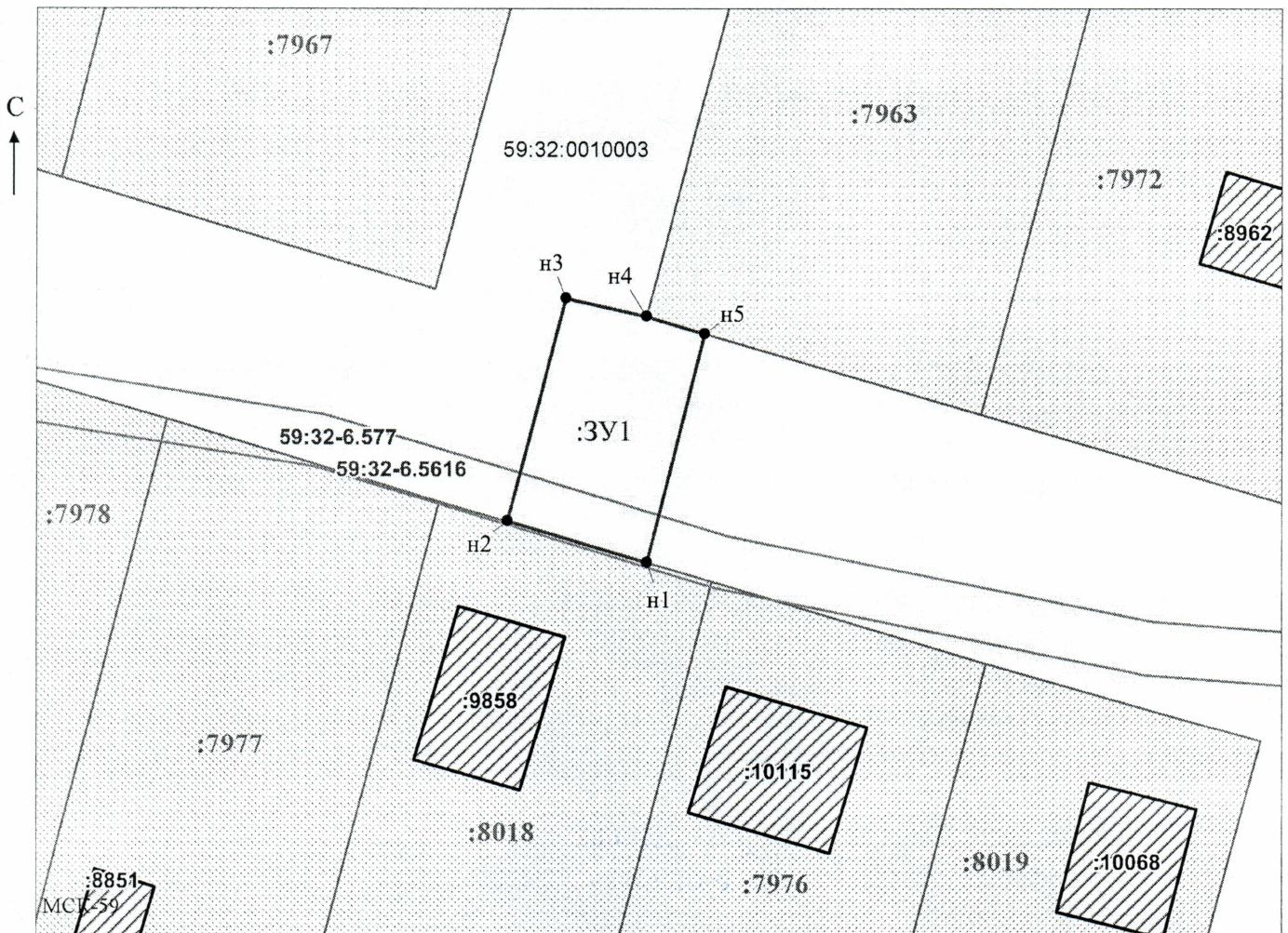
- обозначение запрашиваемого земельного участка



н1

- характеристическая точка границ земель или части земельного участка

59:32:0010003 - номер кадастрового квартала



Заявитель: \_\_\_\_\_

МП

(для юридических лиц

и индивидуальных предпринимателей)

Масштаб 1:500  
/ Горбунова А.П.

(подпись, расшифровка подписи)